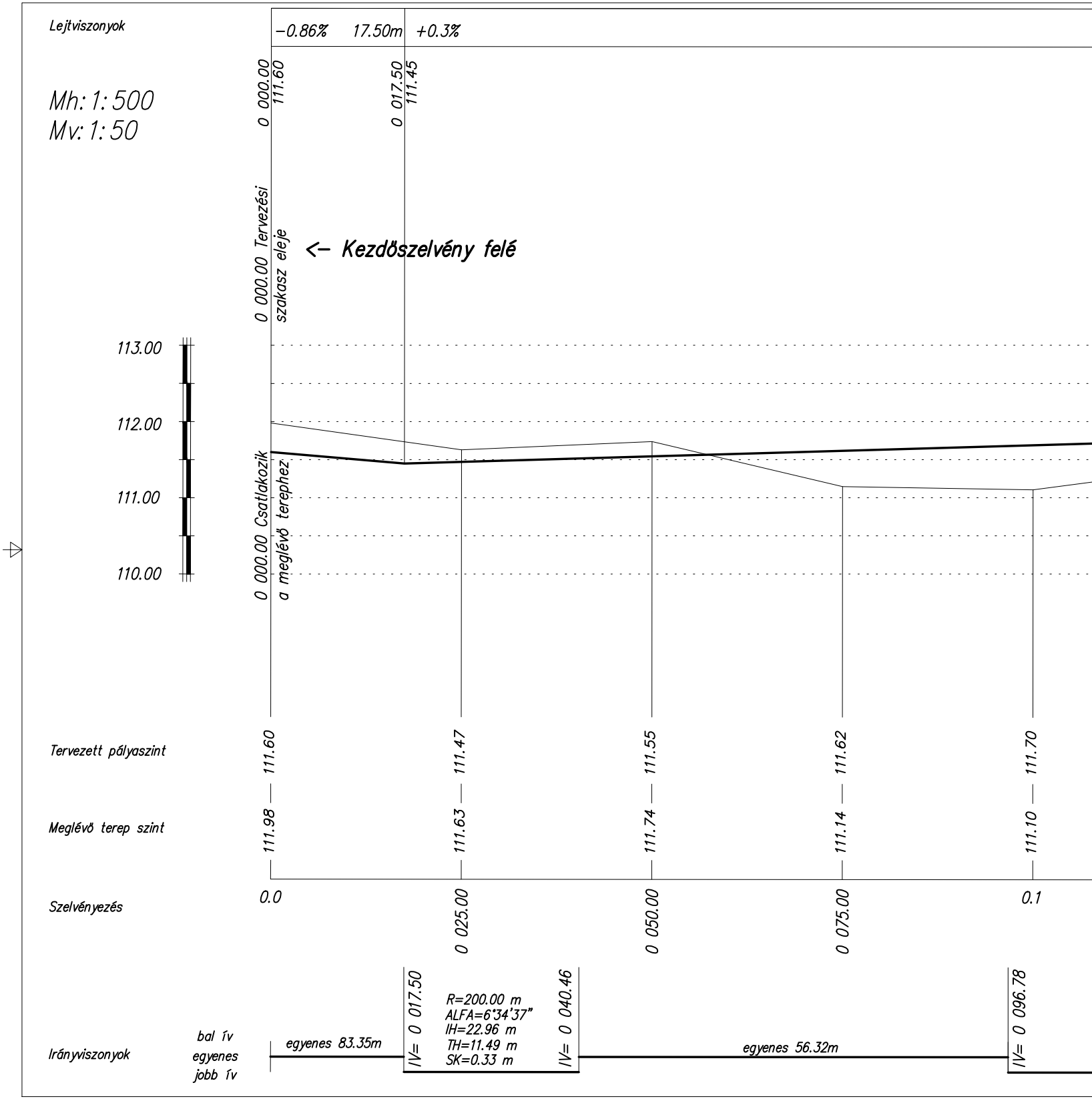
Lejtviszonyok
-0.86%
17.50m
+0.3%
Mh: 1: 500
Mv: 1: 50
0 000.00
111.60
0 017.50
111.45
0 000.00 Tervezési szakasz eleje
<– Kezdőszelvény felé
113.00
112.00
111.00
110.00
0 000.00 Csatlakozik a meglévő terephez
Tervezett pályaszint
111.60
111.47
111.55
111.62
111.70
Meglévő terep szint
111.98
111.63
111.74
111.14
111.10
Szelvényezés
0.0
0 025.00
0 050.00
0 075.00
0.1
Irányviszonyok
bal ív
egyenes
jobb ív
egyenes 83.35m
IV= 0 017.50
R=200.00 m
ALFA=6°34'37"
IH=22.96 m
TH=11.49 m
SK=0.33 m
IV= 0 040.46
egyenes 56.32m
IV= 0 096.78

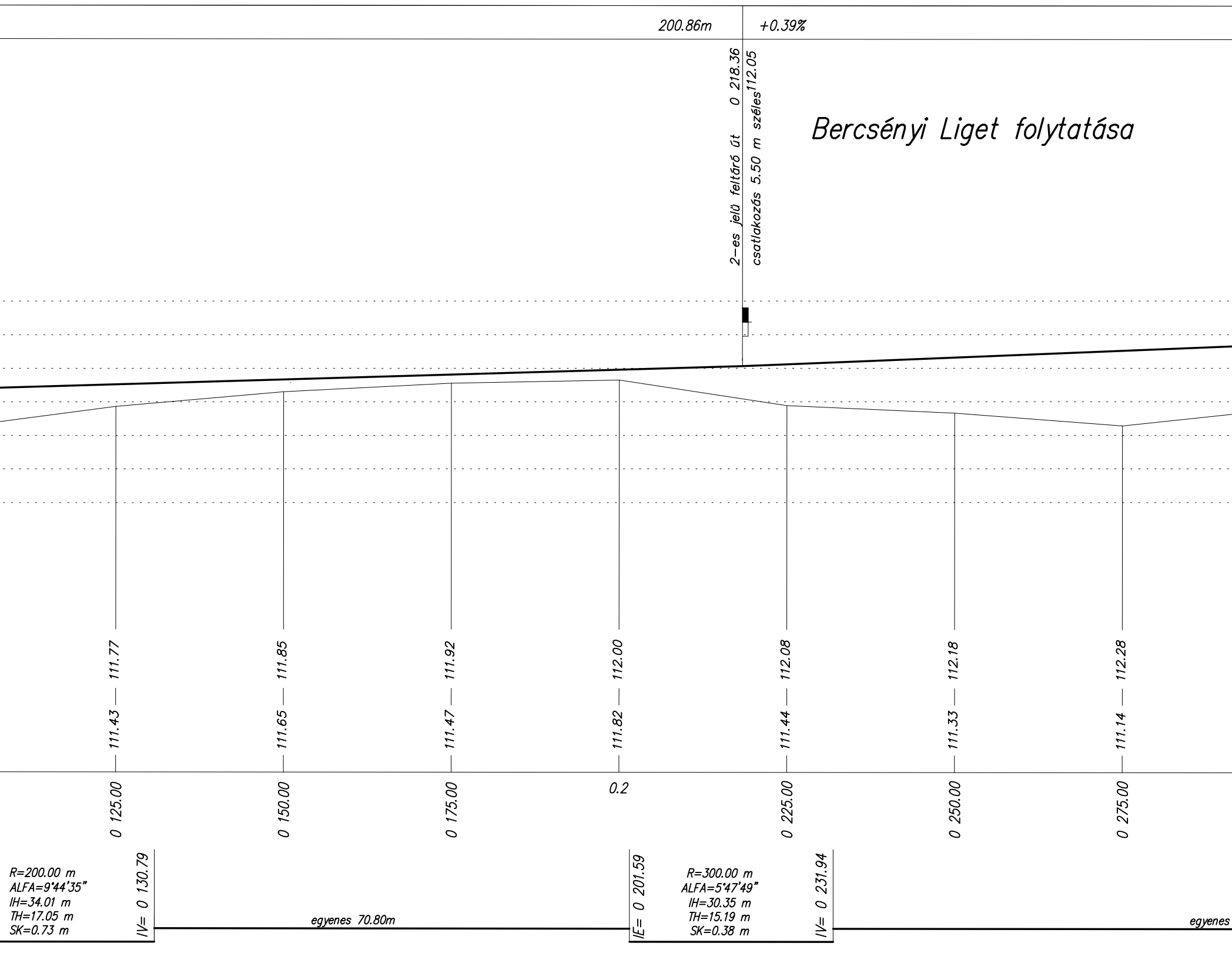
200.86m
+0.39%
2–es jelű feltáró út 0 218.36
csatlakozás 5.50 m széles 112.05
Bercsényi Liget folytatása
111.77
111.43
111.85
111.65
111.92
111.47
112.00
111.82
112.08
111.44
112.18
111.33
112.28
111.14
0 125.00
0 150.00
0 175.00
0.2
0 225.00
0 250.00
0 275.00
R=200.00 m
ALFA=9°44'35"
IH=34.01 m
TH=17.05 m
SK=0.73 m
IV= 0 130.79
egyenes 70.80m
IE= 0 201.59
R=300.00 m
ALFA=5°47'49"
IH=30.35 m
TH=15.19 m
SK=0.38 m
IV= 0 231.94
egyenes

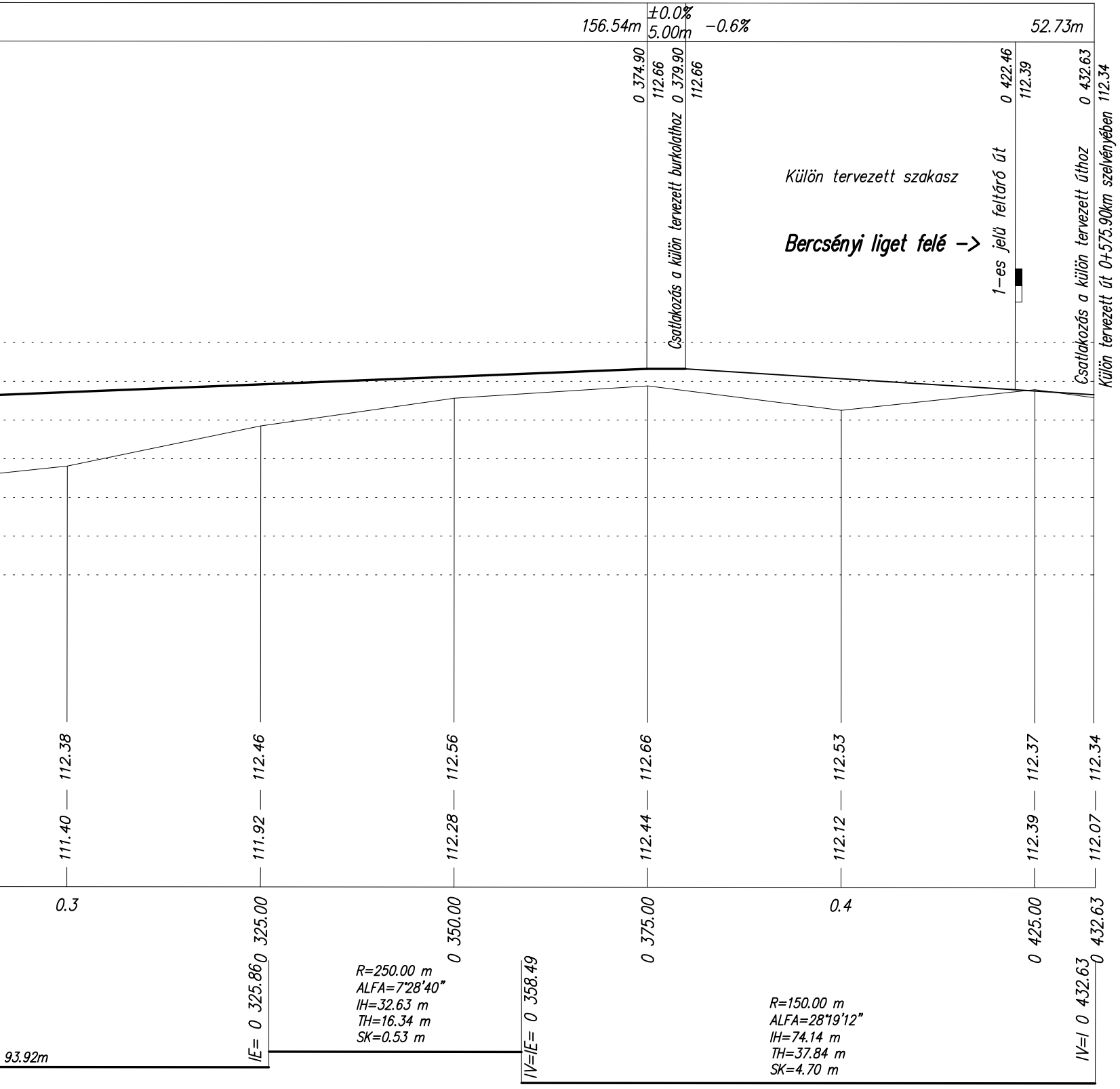

156.54m
±0.0%
5.00m
−0.6%
52.73m
0 374.90
112.66
0 379.90
112.66
0 422.46
112.39
0 432.63
112.34
Csatlakozás a külön tervezett burkolathoz
Külön tervezett szakasz
Bercsényi liget felé ->
1−es jelű feltáró út
Csatlakozás a külön tervezett úthoz
Külön tervezett út 0+575.90km szelvényében
112.38
111.40
0.3
112.46
111.92
0 325.00
112.56
112.28
0 350.00
112.66
112.44
0 375.00
112.53
112.12
0.4
112.37
112.39
0 425.00
112.34
112.07
0 432.63
93.92m
IE= 0 325.86
R=250.00 m
ALFA=7°28'40"
IH=32.63 m
TH=16.34 m
SK=0.53 m
IV=IE= 0 358.49
R=150.00 m
ALFA=28°19'12"
IH=74.14 m
TH=37.84 m
SK=4.70 m
IV=I 0 432.63

Jelmagy

HIDRO-PLAN
GYŐRITERV
MÉLYÉPÍTÉS TERVEZŐ KFT.

Vezető tervező: Bogár Zsolt		Megbízó: Feh 9025 Győr,
Tervező: Krupics Zsolt	KÉ-T/08-0102 Krupics Zs	
Szerkesztő: Krupics Zsolt	Krupics Zs	Megbízás tárgya: Győr, Bercsényi liget
Rajzoló:		
Egyeztetők:		Rajz megnevezése: Bercsényi l

EZEN TERV A HIDRO-PLAN KFT. SZELLEMI TULAJDON

arázat

Tervezett pályaszint

Meglévő terep szint

Cím: 9024 Győr, Baross G. u. 61-63.
Telefon: +36 (96) 523-080
Telefon/Fax: +36 (96) 523-081
Web: www.hidro-plan.hu
Email: hidro-plan@hidro-plan.hu

ér Mihályné
Bercsényi liget 147.

és Áchim A. utcák közötti telekalakítás

iget hossz-szelvénye

Dátum: 2016. 05.
Tervfajta: KKT
Lépték: M 1:500/50
Munkaszám: HP 41-08
Rajzszám: U-2

NA, MELYNEK VÉDELMÉT TÖRVÉNY BIZTOSÍTJA.